



Prefettura - Ufficio Territoriale del Governo di Verona

AREA III: SISTEMA SANZIONATORIO AMMINISTRATIVO, AFFARI LEGALI, CONTENZIOSO E RAPPRESENTANZA IN GIUDIZIO

ORDINANZA DI SOSPENSIONE DELLA CIRCOLAZIONE

Proc. N. 1441/2026

Vista l'istanza, acquisita al prot. Pref. 45126/2026, della società RCS SPORT S.p.A con sede a Milano via Rizzoli n. 8, (d'ora in avanti Organizzatore), intesa ad ottenere l'autorizzazione allo svolgimento della competizione ciclistica internazionale a tappe denominata "**Giro d'Italia Women 2026**", con particolare riguardo, per quanto di interesse, della "**6° Tappa ALA - BRESCELLO**", prevista per il giorno **4 giugno 2026** che interesserà strade provinciali e comunali ricadenti nel territorio dei Comuni di Bardolino, Brenzone sul Garda, Castelnuovo del Garda, Garda, Lazise, Malcesine, Peschiera del Garda e Torri del Benaco, secondo le modalità, gli orari ed i percorsi indicati nell'istanza stessa e nelle successive variazioni e integrazioni;

Vista la nota n. 27047 del 07/05/2026 della Provincia di Treviso - Viabilità, con la quale l'Ente, delegato al rilascio del nulla osta per la Regione Veneto, ha rilasciato parere allo svolgimento della competizione;

Vista la determinazione n. 694 del 25/05/2026 della Provincia di Forlì-Cesena - Servizio Infrastrutture Viarie, Gestione Strade, Mobilità e Trasporti - che costituisce parte integrante della presente ordinanza - con la quale è stato autorizzato lo svolgimento della competizione ciclistica internazionale a tappe denominata "**Giro d'Italia Women 2026**", con particolare riguardo, alla "**6° Tappa ALA - BRESCELLO**";

Vista la nota di questo Ufficio prot. n. 60349/2026 trasmessa, per i profili di rispettiva competenza, alla locale Questura, al Comando Provinciale Carabinieri e alla Sezione Polizia Stradale di Verona;

Vista la nota della Polizia Stradale di Verona n. 61384 del 29/05/2026 secondo la quale "*dalla documentazione prodotta non emergono particolari criticità. La competizione in oggetto, scortata per l'intero percorso dalla Polizia Stradale con 20 motoveicoli di Polizia, transiterà nel territorio provinciale di Verona entrando nel Comune di Malcesine ed uscendo nel Comune di Peschiera del Garda percorrendo la SR249. Si rilascia pertanto nulla osta, significando che la circolazione dovrà essere sospesa sull'intero tracciato a partire da 45 minuti in anticipo rispetto al passaggio della ciclista più veloce come da cronotabella dell'organizzazione*" e che rimanda agli esisti del Tavolo Tecnico tenutosi presso la Questura di Verona del 26 maggio 2026;

Ritenuto di dover disporre, ai sensi del comma 7-bis dell'art. 9 del decreto legislativo 30 aprile 1992, n. 285, come modificato dall'art. 1, comma 1, lett. c) della legge 9 aprile 2025, n. 58, la sospensione del traffico veicolare lungo il percorso di gara, nelle forme di seguito indicate, anche per tutelare la pubblica sicurezza e l'incolumità delle persone;

Visto il Decreto del Prefetto di Verona n. 115709 del 14/11/2025, con il quale è stato conferito allo scrivente l'incarico di Dirigente - Capo Ufficio di Staff Area III della Prefettura-U.T.G.;



Prefettura - Ufficio Territoriale del Governo di Verona

AREA III: SISTEMA SANZIONATORIO AMMINISTRATIVO, AFFARI LEGALI, CONTENZIOSO E RAPPRESENTANZA IN GIUDIZIO

ORDINA

la sospensione temporanea della circolazione, in ogni senso di marcia, sulle strade di questa provincia costituenti percorso della gara “**6° Tappa ALA – BRESCELLO**”, per il giorno **4 giugno 2026**, negli orari e sui tratti di strade interessati dal percorso, riprodotti nell’allegato programma che costituisce parte integrante del presente provvedimento.

In ciascun punto del percorso la sospensione avverrà in entrambi i sensi di marcia a partire da 45 minuti prima rispetto al passaggio della ciclista più veloce, considerando come orario di riferimento la media più veloce riportata in crono-tabella, fino al passaggio dell’automezzo indicante il cartello mobile “*Fine Gara Ciclistica*” e comunque fino a cessate esigenze valutate dal dirigente del servizio, indicato dal Questore della Provincia con propria ordinanza adottata ai sensi dell’art. 37 del DPR 28.10.1985, n. 782.

In relazione all’impatto che la competizione sportiva avrà sulla circolazione delle arterie limitrofe, le intersezioni con le S.P. interessate dal transito della gara dovranno essere presenziate da personale in grado di regolamentare il traffico, in modo da garantire il transito dei concorrenti in condizioni di sicurezza.

Fermo restando il rispetto delle prescrizioni contenute nell’autorizzazione, da parte dell’organizzatore, durante il periodo di sospensione della circolazione:

- è consentita la circolazione sul percorso di gara ai soli veicoli muniti del contrassegno rilasciato dall’Organizzatore;
- è fatto obbligo a tutti i veicoli provenienti da strade o da aree che intersecano, ovvero che si immettono su quella interessata dal transito dei concorrenti, ovvero da luoghi ed aree private, di arrestarsi senza immettersi sul percorso di gara;
- è fatto divieto ai conducenti di veicoli, animali e ai pedoni di attraversare la strada;
- in ogni caso, gli atleti dichiarati fuori gara sono tenuti al rispetto delle norme stabilite dal Codice della Strada.

Gli organizzatori dovranno predisporre un idoneo servizio e, ove necessario, una specifica segnaletica in corrispondenza delle intersezioni stradali che interessano il transito della corsa in modo che tutti gli utenti della strada siano resi edotti della chiusura al traffico.

Inoltre dovranno:

- fornire adeguata e tempestiva informazione all’utenza e posizionare segnaletica stradale temporanea con indicazione di percorsi alternativi;
- adottare tutte le cautele e misure necessarie a tutelare l’incolumità dei concorrenti e di eventuali spettatori per evitare danni alle persone o cose in conseguenza della manifestazione;
- esercitare una rigorosa efficiente vigilanza su tutto il percorso al fine di consentire il regolare svolgimento della competizione secondo le norme dei regolamenti sportivi in materia;
- adottare nel rispetto delle norme sulla circolazione stradale e con dovuto anticipo tutte le misure necessarie verso gli utenti che eventualmente impegnino la strada percorsa dagli atleti che partecipano alla gara;



Prefettura - Ufficio Territoriale del Governo di Terona

AREA III: SISTEMA SANZIONATORIO AMMINISTRATIVO, AFFARI LEGALI, CONTENZIOSO E RAPPRESENTANZA IN GIUDIZIO

- disporre idonee misure di sicurezza passiva affinché le persone non sostino in aree pericolose per la propria incolumità o per quella dei partecipanti alla manifestazione e garantire, con proprio personale munito di indumento di riconoscimento, un'adeguata vigilanza di tutto il percorso con particolare riferimento alle aree in cui potrebbero sostare eventuali spettatori ed alle intersezioni stradali;
- bloccare, durante i periodi di chiusura al traffico, tutte le vie di accesso ai tratti di strade suindicati;
- adottare ogni possibile cautela al fine di evitare che siano arrecati danni all'estetica delle strade e dovrà in ogni caso ripristinare la situazione quo - ante;
- impiegare un adeguato numero di personale abilitato quale addetto alle segnalazioni aggiuntive;
- curare inoltre il costante monitoraggio delle previsioni meteo, al fine di assumere ogni opportuna determinazione relativamente alle modalità di svolgimento o sospensione della competizione;

Gli Organi di Polizia preposti alla vigilanza o a tutela delle strade percorse o attraversate cureranno l'intensificazione della vigilanza sui tratti di strada interessati dalla competizione.

Gli Organi di Polizia Stradale di cui all'art. 12 del D.lgs. 30.4.1992 n.285 sono incaricati della esecuzione della presente ordinanza e della verifica del rispetto delle prescrizioni imposte, assicurando idonea vigilanza su tratti di strada interessati o comunque collegati con lo svolgimento della gara.

I divieti e gli obblighi sopraindicati non si applicano ai veicoli adibiti a servizi di polizia, antincendio e pronto soccorso, nonché a quelli specificamente autorizzati dall'organizzazione o dagli Organi di Polizia preposti alla vigilanza.

Agli Organi di Polizia Stradale è data la facoltà di adottare provvedimenti contingenti in deroga e ad integrazione dell'anzidetto dispositivo normativo a favore del regolare svolgimento della competizione.

La manifestazione dovrà essere scortata, secondo le prescrizioni dell'autorizzazione, dagli organi di Polizia Stradale di cui all'art. 12 del D.lgs. 30.4.1992, n.285 nonché, a supporto di questi, a cura degli organizzatori, da personale abilitato.

I Sig.ri Sindaci dei Comuni interessati dal transito della gara, sono pregati di voler assicurare la più ampia collaborazione possibile, garantendo il concorso dei rispettivi Comandi di Polizia Locale nella gestione della viabilità, anche con l'ausilio, ove necessario, di ulteriore personale adibito al presidio di incroci ed intersezioni stradali al fine di assicurare il regolare svolgimento della gara, il libero passaggio in sicurezza dei concorrenti lungo il percorso e l'incolumità di eventuali spettatori.

Gli organizzatori e le amministrazioni locali cureranno la massima pubblicità della presente ordinanza e dei provvedimenti di sospensione della circolazione sui tratti di viabilità interessati dalla manifestazione sportiva.



Prefettura - Ufficio Territoriale del Governo di Verona

AREA III: SISTEMA SANZIONATORIO AMMINISTRATIVO, AFFARI LEGALI, CONTENZIOSO E RAPPRESENTANZA IN GIUDIZIO

Il presente atto viene notificato per i profili di rispettiva competenza e per l'esecuzione:

- alla Provincia di Verona, che curerà anche la diramazione interna ai servizi competenti;
- ai Comuni e alle Polizie Locali di Bardolino, Brenzone sul Garda, Castelnuovo del Garda, Garda, Lazise, Malcesine, Peschiera del Garda e Torri del Benaco;
- alla Questura di Verona;
- al Comando Provinciale Carabinieri;
- al Comando Sezione Polizia Stradale di Verona;
- al Comando Provinciale Guardia di Finanza;
- al Comando Stazione Carabinieri di Bardolino, Malcesine, Peschiera del Garda, Lazise e Torri del Benaco;
- al Comando Polizia Provinciale;
- al Comando Provinciale Vigili del Fuoco;
- al SUEM 118;
- ai Sigg. Gestori della Viabilità provinciale;
- a ATV Verona S.R.L.;
- all'organizzatore della manifestazione: RCS SPORT S.p.A

Per conoscenza: al Commissariato del Governo di Trento, alle Prefettura-U.T.G. di Mantova e Reggio Emilia.

Verona, data del protocollo

IL DIRIGENTE
VICEPREFETTO AGGIUNTO
(MILANA)



Provincia di Forlì-Cesena

SERVIZIO INFRASTRUTTURE VIARIE, GESTIONE STRADE, MOBILITA' E
TRASPORTI

Fascicolo n. 2026/11.17.3/48

DETERMINAZIONE N. 694 del 25/05/2026

OGGETTO: AUTORIZZAZIONE PER GARA CICLISTICA COMPETITIVA DENOMINATA
“GIRO DI ITALIA WOMEN” – CORSA CICLISTICA INTERNAZIONALE A TAPPE PER
ATLETE ÉLITE IN CALENDARIO DAL 30 MAGGIO AL 07 GIUGNO 2026.

LA DIRIGENTE

VISTO il bilancio di previsione 2026-2028 approvato con deliberazione del Consiglio provinciale n. 29 del 22/12/2025;

VISTO il Decreto presidenziale n. 133 del 29/12/2025 con il quale è stato approvato il piano esecutivo di gestione 2026-2028 parte finanziaria;

VISTO il Decreto presidenziale n. 9 del 28/01/2026 con il quale è stato approvato il PIAO 2026-2028 contenente il PDO 2026, che trova collocazione nella Sezione 2: Valore Pubblico, Performance e Anticorruzione, Sotto-sezione 2.2: Performance.2.2.1) Piano dettagliato degli obiettivi (PDO);

VISTO Decreto del Presidente della Provincia di Forlì-Cesena prot. n. 40 del 03/04/2026 avente ad oggetto *“Approvazione modifiche alla struttura organizzativa, individuazione servizi e posizioni di elevata qualificazione e relativa pesatura con decorrenza 01/05/2026”*;

VISTO il decreto del Presidente della Provincia di Forlì-Cesena prot. n. 6506 del 16/03/2026 con il quale è stato conferito, ai sensi dell'art. 109, comma 1, del D.Lgs. n. 267/2000, l'incarico di Direzione del Servizio Infrastrutture Viarie, Gestione Strade, Mobilità e Trasporti alla Dirigente Ing. Barbara Luchetti;

VISTO il D. Lgs. 30 aprile 1992 n.285 (Nuovo Codice della Strada) ed in particolare l'art. 9 e successive modificazioni (competizioni sportive su strada);

VISTO l'art. 233 della Legge Regionale 21 aprile 1999, n. 3 (Riforma del Sistema Regionale e locale), e successive modificazioni ed integrazioni, che attribuisce la competenza al rilascio di autorizzazioni per competizioni sportive su strada:

- a) comuni, per le competizioni riguardanti le strade comunali o vicinali di un solo comune;
- b) province, nei rimanenti casi.

VISTA l'istanza, assunta al protocollo provinciale con il n. 9742 del 16/04/2026 presentata della società RCS SPORT SPA RIZZOLI, intesa ad ottenere l'autorizzazione allo svolgimento della MANIFESTAZIONE SPORTIVA COMPETITIVA denominata “GIRO DI ITALIA WOMEN” in programma dal giorno 30/05/2026 al giorno 07/06/2026, secondo le modalità, gli orari e i percorsi indicati nell'istanza stessa e nelle successive integrazioni Prot. 13629 del 21/05/2026;

VISTO il programma della manifestazione, la tabella di marcia e la rappresentazione grafica del percorso di gara;

PRESO ATTO che la società Organizzatrice dichiara che alla manifestazione parteciperanno 21 squadre di 7 atlete ciascuna per un totale di 147 atlete;

RICHIAMATA la nota prot. 9927 del 17/04/2026 della Regione Emilia-Romagna in cui era specificata la competenza di questo Ente all'emanazione dell'atto autorizzativo in oggetto;

RICHIAMATA la comunicazione prot. 10273 del 21/04/2026 di indizione della Conferenza di Servizi in forma semplificata e in modalità asincrona, ex artt. 14 e 14bis, L. n. 241/90 e in particolare della precisazione ivi indicata: *“L'eventuale mancata comunicazione, nel termine di cui sopra (07/05/2026) della propria determinazione/nulla osta equivale ad assenso senza condizioni ai sensi dell'art. 14bis, comma 4, L. 241/90”*;

VISTI gli atti endo-procedimentali trasmessi da alcuni Enti coinvolti, acquisiti in atti, e in particolare:

- / prot. 10413/2026 in cui la Provincia di Treviso precisa di essere l'Ente competente al rilascio del Nulla Osta per la Regione Veneto e prot. 10462/2026 in cui la Regione Veneto conferma tale circostanza;
- prot. 10482/2026 in cui la Città Metropolitana di Torino precisa di essere l'Ente competente al rilascio del Nulla Osta per la Regione Piemonte;
- prot. 10559/2026 in cui la Regione Lombardia precisa che l'Ente competente al rilascio del Nulla Osta regionale è l'amministrazione provinciale nella quale la gara transita per prima, ovvero la

Provincia di Mantova;

RICHIAMATA la comunicazione trasmessa con Prot. n. 0013527/2026 del 20/05/2026 con cui era richiesto l'invio di verbale di sopralluogo e percorso suddiviso per tappe aggiornato e condiviso con gli Enti proprietari delle strade;

PRESO ATTO della documentazione di cui sopra trasmessa ed assunta al Prot. 13629 del 21/05/2026 allegata alla presente completa di verbale di sopralluogo e ultimi percorsi aggiornati con tutti i dettagli di cambiamento;

PRECISATO che questo Ente declina ogni responsabilità imponendo all'organizzatore di verificare che sia garantito per tutto il percorso il transito in sicurezza degli atleti e di tutta la carovana al seguito;

DATO ATTO che lo svolgimento dell'evento avverrà sotto esclusiva responsabilità dell'organizzatore, e che resta in capo allo stesso anche l'onere di porre in atto ogni misura necessaria per garantire l'incolumità dei partecipanti, della carovana e di tutti i presenti all'evento;

PRESO ATTO che detta manifestazione interesserà il territorio delle seguenti Regioni del territorio nazionale:

- REGIONE EMILIA ROMAGNA
- REGIONE FRIULI VENEZIA GIULIA
- REGIONE LOMBARDIA
- REGIONE PIEMONTE
- REGIONE TRENINO ALTO ADIGE - PROVINCIA AUTONOMA DI TRENTO
- REGIONE VENETO

Nel dettaglio, per il territorio regionale dell'Emilia-Romagna, interesserà le seguenti Province:

- PROVINCIA DI RAVENNA
- PROVINCIA DI PARMA
- PROVINCIA DI REGGIO EMILIA
- PROVINCIA DI PIACENZA

e i seguenti Comuni:

- COMUNE DI ALFONSINE
- COMUNE DI ALTA VAL TIDONE
- COMUNE DI BAGNACAVALLO
- COMUNE DI BESENZONE
- COMUNE DI BORETTO
- COMUNE DI BORGONOVO VAL TIDONE
- COMUNE DI BRESCELLO
- COMUNE DI BUSSETO
- COMUNE DI CADEO
- COMUNE DI CAORSO
- COMUNE DI CERVIA
- COMUNE DI CESENATICO
- COMUNE DI COLORNO
- COMUNE DI CORTEMAGGIORE
- COMUNE DI GRAGNANO TREBBIENSE
- COMUNE DI PIACENZA
- COMUNE DI PIANELLO VAL TIDONE
- COMUNE DI PONTENURE
- COMUNE DI RAVENNA
- COMUNE DI RUSSI
- COMUNE DI S. SECONDO P.
- COMUNE DI SISSA TRECASALI
- COMUNE DI SORAGNA
- COMUNE DI SORBOLO MEZZANI
- COMUNE DI TORRILE

VISTI i seguenti nulla-osta, acquisiti in atti e allegati alla presente, rilasciati ai sensi degli artt. 9 del C.d.S. e 233 della Legge Regionale 21 aprile 1999, n. 3, con le prescrizioni ivi indicate che qui si intendono totalmente richiamate:

PROT. N.	ENTE
12473 del 06/05/2026 e successiva integrazione ns. prot. 12990 del 15/05/2026	Ente di Decentramento Regionale di Udine
6454 del 07/05/2026	Ente di Decentramento Regionale di Pordenone
18840 del 07/05/2026	Unione dei Comuni "Castelli Morenici" – Comando di Polizia Locale
41305/2026	Provincia di Cuneo per Comune di Verzuolo e Comune di Paesana
S156/9.2.2-2026-21/32250/247GARAB	Provincia Autonoma di Trento
27047/2026	Provincia di Treviso per Regione Veneto
28044/2026 E ns. Prot. 11852/2026 e 11959/2026	Comune di Peschiera del Garda – Comando di Polizia Locale
13424/2026 Ns. Prot. 11403/2026	PROVINCIA DI RAVENNA Sopralluogo Tappa 1 della Polizia di Stato - Ravenna
12190 del 28/04/2026	PROVINCIA DI PARMA
13063/2026	PROVINCIA DI REGGIO EMILIA
10811/2026	PROVINCIA DI PIACENZA
3996/2026	COMUNE DI ALFONSINE
5740 del 29/04/2026	COMUNE DI BAGNACAVALLO
19746 del 24/04/2026	POLIZIA LOCALE DI CESENATICO
6100/2026	COMUNE DI COLORNO
3734 del 23/04/2026	SERVIZIO POLIZIA LOCALE DI PONTENURE
5948/2026	COMUNE DI SISSA TRECASALI
9159/2026	COMUNE DI SORBOLO MEZZANI
5395 del 06/05/2026	COMUNE DI TORRILE

CONSIDERATO che a tutt'oggi nei termini indicati non sono pervenuti ulteriori nulla-osta, per cui, come ribadito nella comunicazione Prot. n. 0013527/2026 del 20/05/2026, tali mancate comunicazioni, equivalgono ad assenso senza condizioni, ai sensi dell'art. 14-bis, comma 4, L. 241/90;

CONSTATATO che la SP33ter "PROLUNGAMENTO GATTEO" nel tratto interessato dalla

manifestazione, salvo eventuali fatti naturali imprevedibili, presenta condizioni di **transitabilità normale** con alcune situazioni di criticità segnalate puntualmente secondo quanto disposto dal Codice della Strada e che garantiscono una gestione ordinaria della circolazione stradale, tra le quali si segnala a titolo indicativo e non esaustivo quanto segue:

- **SP33ter “PROLUNGAMENTO GATTEO”**: Piano viabile ammalorato con presenza di fessurazioni;

VISTO il Verbale di sopralluogo e dichiarazione di idoneità del percorso sottoscritto e trasmesso dalla RCS SPORT SPA RIZZOLI, assunto al protocollo 13629 in data 21/05/2026, che si intende integralmente richiamato;

RITENUTO che non vi siano elementi ostativi all'accoglimento dell'istanza;

PREMESSO che in virtù della richiesta di cui sopra, l'Ufficio Concessioni-Autorizzazioni-Nulla Osta-Manifestazioni Sportive-Mezzi Pubblicitari-Ordinanze ha esaminato i documenti ed eseguito l'istruttoria della pratica;

CONSIDERATO il sopralluogo effettuato e l'istruttoria tecnica eseguita con esito positivo;

RITENUTA l'opportunità di consentire lo svolgimento della predetta gara subordinatamente all'osservanza delle prescrizioni sopra specificate;

PRESO ATTO che la manifestazione risulta assicurata in virtù di quanto previsto dall'art. 9, comma.6, D.Lg.vo 30.4.1992, n. 285 e successive modificazioni, con polizza n. ITCAIC39464 rilasciata da Chubb European Group SE Rappresentanza Generale per l'Italia con validità dalle ore 24,00 del 31/12/2025 alle ore 24,00 del 31/12/2026;

PRESO ATTO che l'imposta di bollo sarà assolta tramite annullamento della marca da bollo con identificativo n. 01211418812736 emessa il 31/01/2023 trattenuto presso la Ditta in oggetto, a disposizione degli organi di controllo che ne facciano richiesta;

VISTO il Testo Unico delle Leggi sull'Ordinamento degli Enti Locali, approvato con D.Lgs.n.267 del 18.08.2000;

VISTO il “Regolamento Europeo sulla protezione dei dati personali” GDPR 2016/679 del 27/04/2016 in vigore dal 25/05/2018;

VISTO la Legge n. 190/2012 “Disposizioni per la prevenzione e la repressione della corruzione e dell'illegalità nella Pubblica Amministrazione”;

VISTO il D.lgs. n. 33/2013 “Riordino della disciplina riguardante gli obblighi di pubblicità, trasparenza e diffusione ed informazioni da parte delle Pubbliche Amministrazioni”;

DATO ATTO del rispetto delle previsioni contenute all'interno del PIAO vigente, alla Sezione 2: Anticorruzione, Sottosezione 2.3: Rischi corruttivi e trasparenza;

DATO ATTO che relativamente al presente provvedimento, ai sensi dell'art.6 bis L. n. 241/1990, nei confronti del sottoscritto non sussistono situazioni di conflitto di interesse, anche potenziale;

DATO atto che il presente provvedimento è predisposto e formulato in conformità a quanto previsto in materia della vigente normativa, nonché nel rispetto degli atti e direttive che costituiscono il presupposto della procedura;

DETERMINA

Per le motivazioni espresse in narrativa che qui si intendono integralmente riportate e trascritte;

1. di autorizzare, ai sensi dell'art. 9 del D.Lgs.vo 285/1992 e s.m.i. e dell'art. 233, della Legge Regionale 21 aprile 1999 n. 3 e s.m.i., per i motivi espressi in narrativa, la società RCS SPORT S.P.A. a socio unico - Sede legale: via Rizzoli, 8 – 20132 MILANO C.F./P.IVA/Registro Imprese di Milano 09597370155, ad effettuare la gara ciclistica denominata “GIRO DI ITALIA WOMEN” in programma DAL GIORNO 30/05/2026 AL GIORNO 07/06/2026, secondo le modalità, gli orari e i percorsi indicati nella istanza prot. n. 9742 del 16/04/2026 e successiva integrazione Prot. 13629 del 21/05/2026 acquisiti

agli atti, sotto stretta osservanza di tutte le disposizioni normative vigenti in materia, di quelle di seguito elencate, nonché di quelle indicate dagli enti proprietari delle strade:

- a. ad ottenere, dalle autorità competenti, i provvedimenti di sospensione temporanea della circolazione nonché ogni altro provvedimento idoneo ad assicurare un adeguato servizio d'ordine e di vigilanza, anche al fine di garantire la regolarità del traffico.
- b. ad assicurare un idoneo servizio di vigilanza che espliciti funzioni di segnalazione della disposta sospensione temporanea della circolazione, allo scopo di segnalare efficacemente ed in modo non equivoco agli utenti della strada il sopraggiungere dei concorrenti, al fine di consentire il regolare svolgimento della manifestazione.
- c. la manifestazione viene autorizzata con assunzione di oneri e responsabilità a totale carico degli organizzatori sui quali, pertanto, grava l'onere di garantire la sicurezza dei concorrenti e degli spettatori, il rispetto delle normative vigenti e dei relativi regolamenti sportivi nonché la salvaguardia e la conservazione della strada nello stato di fatto nel quale è stata consegnata, esonerando questo Ente da qualsiasi responsabilità. A tal fine, gli organizzatori, prima dell'inizio della gara devono effettuare adeguato sopralluogo sul tratto di strada interessato al fine di accertarne la transitabilità, l'assenza di ostacoli fissi sulla carreggiata o altri impedimenti che non garantiscono la sicurezza dei concorrenti, valutando altresì l'idoneità del piano viabile per il tipo di manifestazione in oggetto e adottando, se necessario, le opportune cautele, compresa la sospensione immediata della competizione qualora le condizioni lo impongano;
- d. i responsabili della manifestazione devono prendere visione delle condizioni delle strade interessate e valutare, sotto la propria responsabilità, l'idoneità alla percorrenza per il tipo di manifestazione da svolgere. Si precisa che le strade interessate vengono consegnate nello stato di fatto in cui si trovano, con le particolari criticità evidenziate in premessa che dovranno essere oggetto di analisi ed eventuale segnalamento da parte degli organizzatori secondo i successivi punti e.) f.) g.). Pertanto la Provincia s'intende esonerata da ogni responsabilità connessa all'utilizzo della strada provinciale per la manifestazione sportiva in oggetto, ferma restando la responsabilità solidale degli organizzatori per gli eventuali danni arrecati al patrimonio stradale.
- e. gli organizzatori, dovranno adottare ogni misura idonea a garantire l'incolumità e la sicurezza dei partecipanti e del pubblico presente, nel rispetto delle norme di legge vigenti e delle prescrizioni imposte dalle autorità competenti in materia, le responsabilità riguardanti l'organizzazione e lo svolgimento della manifestazione. A tal fine è fatto loro obbligo di apporre adeguata segnaletica stradale e dispositivi di protezione idonei ad interdire l'accesso al pubblico in zone ritenute pericolose per la propria incolumità o per quella dei partecipanti purché si tratti di installazioni provvisorie che dovranno essere tempestivamente rimosse al termine della gara e non siano tali da danneggiare l'ambiente circostante. Si è del parere, in ogni modo, che il pubblico non debba sostare, sia all'interno che all'esterno delle curve e dei tornanti;
- f. gli Organizzatori dovranno proteggere adeguatamente e segnalare ai concorrenti mediante appositi cartelli le curve di raggio ridotto o prive di protezioni laterali; dovranno pure evidenziare con idonee segnalazioni, da collocare ad opportuna distanza, altre eventuali anomalie, ostacoli o avvallamenti insorgenti sul piano viabile; gli ostacoli presenti lungo il tracciato (quali testate di parapetti, muretti, cunette, ecc.) dovranno essere adeguatamente protetti con balle di paglia o simili;
- g. prima dell'inizio della gara, a dare avviso ai responsabili delle squadre, ovvero a tutti i concorrenti, circa l'esatta ubicazione, la natura e la tipologia di eventuali punti pericolosi, di ostacoli fissi presenti al centro della carreggiata (esempio: aiuole spartitraffico, marciapiedi in galleria, ecc., ecc.), ovvero di altre circostanze che possano determinare pericolo, fornendo specifica indicazione delle modalità con le quali gli stessi saranno segnalati o protetti, nonché delle eventuali cautele e comportamenti da adottare per superarli.
- h. ad assicurare che il personale addetto alla vigilanza e al presidio delle intersezioni, sia dotato di bracciale o di altro indumento munito di segno di riconoscimento, nonché di bandierine rosse di dimensioni minime 50x50 cm.
- i. a garantire il rispetto delle prescrizioni previste dall'art.360, D.P.R. 16 dicembre 1992 n. 495 (Regolamento di esecuzione e di attuazione del Codice della Strada), segnalando l'inizio e la fine della carovana, composta dagli atleti impegnati nella competizione sportiva nonché dai veicoli autorizzati a seguirla, con cartelli mobili aventi dimensioni minime di 120x25 cm.; i cartelli, costituiti da pannelli rettangolari, dovranno essere sistemati in modo solido e sicuro su veicoli

dotati di idonei sostegni, in modo che il loro bordo inferiore sia posto ad un'altezza da terra non inferiore a 1,50 m. e non superiore a 2,50 m.; i cartelli dovranno permanere sui veicoli limitatamente al periodo di svolgimento della manifestazione; le scritte dei cartelli dovranno essere di colore nero aventi dimensioni conformi a quelle previste dall'art. 80 D.P.R. 16 dicembre 1992, n.495.

- j. ad adottare tutte le misure necessarie per un sicuro e regolare svolgimento della manifestazione, accertando, tra l'altro, immediatamente prima della gara, tramite specifico sopralluogo sull'intero percorso, la piena transitabilità dello stesso.
 - k. a garantire che prima della partenza e durante lo svolgimento della gara sia dato specifico avviso ai concorrenti che hanno accumulato un distacco ritenuto incolmabile rispetto ai primi che, non potendo essere più considerati in corsa dovranno rispettare le norme che regolano la circolazione stradale. Ai fini della presente prescrizione il distacco è considerato incolmabile se supera un tempo pari a tre minuti per ciascuna ora di gara; ai concorrenti non più in gara dovrà essere imposto, oltre al rinnovo dell'avviso di cui sopra, di togliersi il numero o altro segno distintivo che identifichi i concorrenti in gara.
 - l. a dare massima pubblicità della manifestazione al fine di comunicare all'utenza il suo svolgimento attraverso i mezzi di informazione, ovvero attraverso altre forme di pubblicità.
 - m. limitatamente ai tratti del percorso che interessano centri urbani con alta densità di traffico, a dare preavviso di almeno ventiquattro ore alle direzioni di aziende che svolgono servizi pubblici urbani di linea, se la manifestazione interessa tratti di strada in cui si sviluppano le relative linee.
 - n. a garantire la tutela della strada e dei relativi manufatti e pertinenze, evitando di arrecare danni di natura estetico-ecologica alla sede stradale, alla segnaletica ed ai relativi manufatti; eventuali danni arrecati dovranno essere immediatamente segnalati all'Ente proprietario della strada per il seguito di competenza;
 - o. al termine della manifestazione siano rimossi immediatamente tutti i cartelli che sono affissi lungo il percorso di gara, ripristinando il preesistente stato dei luoghi.
 - p. salvo che non sia diversamente disposto dagli organi di polizia o dalla scorta tecnica, preavvisare l'imminente passaggio della carovana dei concorrenti e dei veicoli al seguito della manifestazione almeno 5 minuti prima del transito del primo concorrente mediante strumenti di pubblicità fonica, nel rispetto delle disposizioni dell'art.59, DPR 16.12.1192 n.495 e ss.mm.;
 - q. a disporre la transennatura dei tratti di strada antecedenti e successivi la zona di partenza e la zona di traguardo per una lunghezza adeguata alla velocità ed al numero dei corridori in gara.
 - r. qualora si verificano condizioni di pericolo per i concorrenti e l'eventuale seguito, sia a causa di avverse condizioni atmosferiche che per qualsiasi altra evenienza, ad interrompere o sospendere la gara.
 - s. ad assicurare una costante assistenza sanitaria di pronto soccorso durante lo svolgimento della manifestazione, con la presenza di almeno un'autoambulanza e di un medico.
 - t. ad assicurare che non sia arrecata offesa alle strade ed all'ambiente e comunque che sia ripristinata puntualmente la situazione preesistente.
 - u. l'Organizzatore è tenuto all'eventuale utilizzo degli A.S.A. (Addetti Segnalazioni Aggiuntive) in relazione alle disposizioni contenute nel Disciplinare per le scorte tecniche alle competizioni ciclistiche su strada, così come modificato dal provvedimento del 30/04/2019 del Ministero delle Infrastrutture e dei Trasporti di concerto con il Ministero degli Interni (Gazzetta Ufficiale n.142 del 19/06/2019);
 - v. copia della presente autorizzazione deve essere presente a bordo del veicolo del direttore di corsa o del soggetto che ne fa le veci o ne assuma le funzioni, per gli eventuali controlli degli organi di polizia.**
2. di precisare altresì che contro il presente provvedimento gli interessati possono sempre proporre ricorso al T.A.R. Dell'Emilia Romagna, Strada Maggiore n. 53 - Bologna - o al Presidente della Repubblica entro i termini di legge, nel rispetto del D.L.vo n. 104/2010;
3. di dare atto che relativamente al presente provvedimento, ai sensi dell'art.6 bis L. n.241/90, gli incaricati dell'istruttoria del presente atto Dott.ssa Silvia Scavone, Arch. Alessandra Saragoni e Geom. Michela Zanese non hanno segnalato di trovarsi in situazioni di conflitto di interesse, anche potenziale;
4. di disporre la pubblicazione del presente atto all'Albo on line dell'Ente per n.15 giorni consecutivi;
5. di disporre la trasmissione del presente atto al destinatario, alla Prefettura di Forlì-Cesena, alla Questura di Forlì-Cesena, al Comando Sezione Polizia Stradale di Forlì, a tutti gli Enti indicati nell'allegato

“A” e al Servizio Infrastrutture Viarie, Gestione Strade, Mobilità e Trasporti.

Si attesta la regolarità e correttezza amministrativa del presente atto.

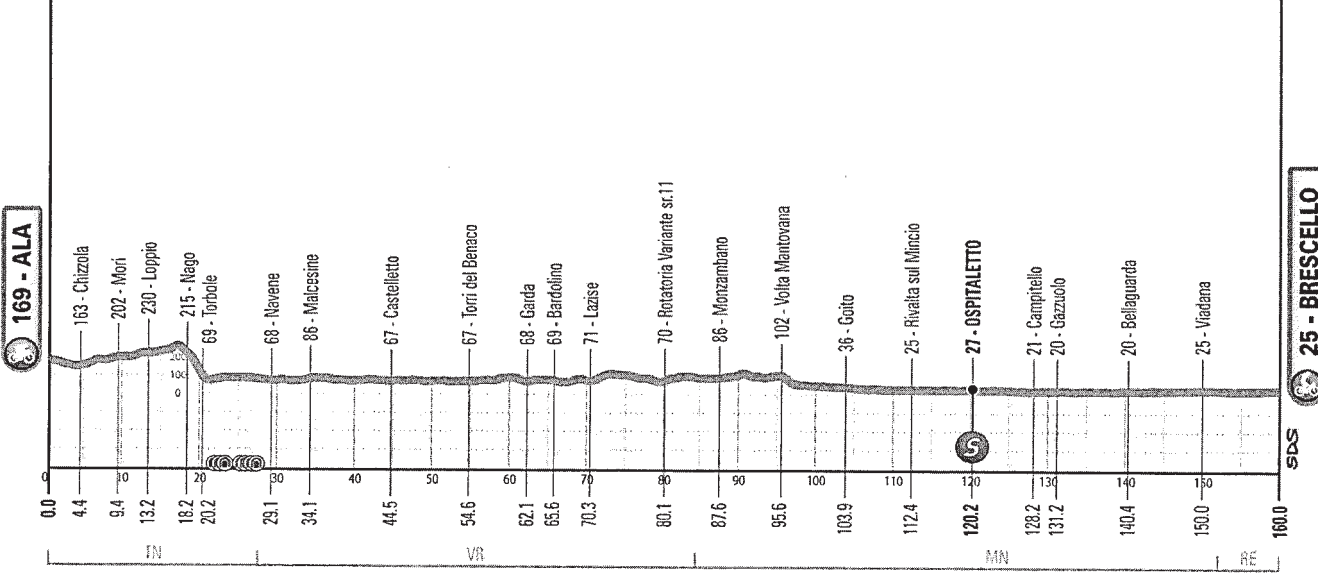
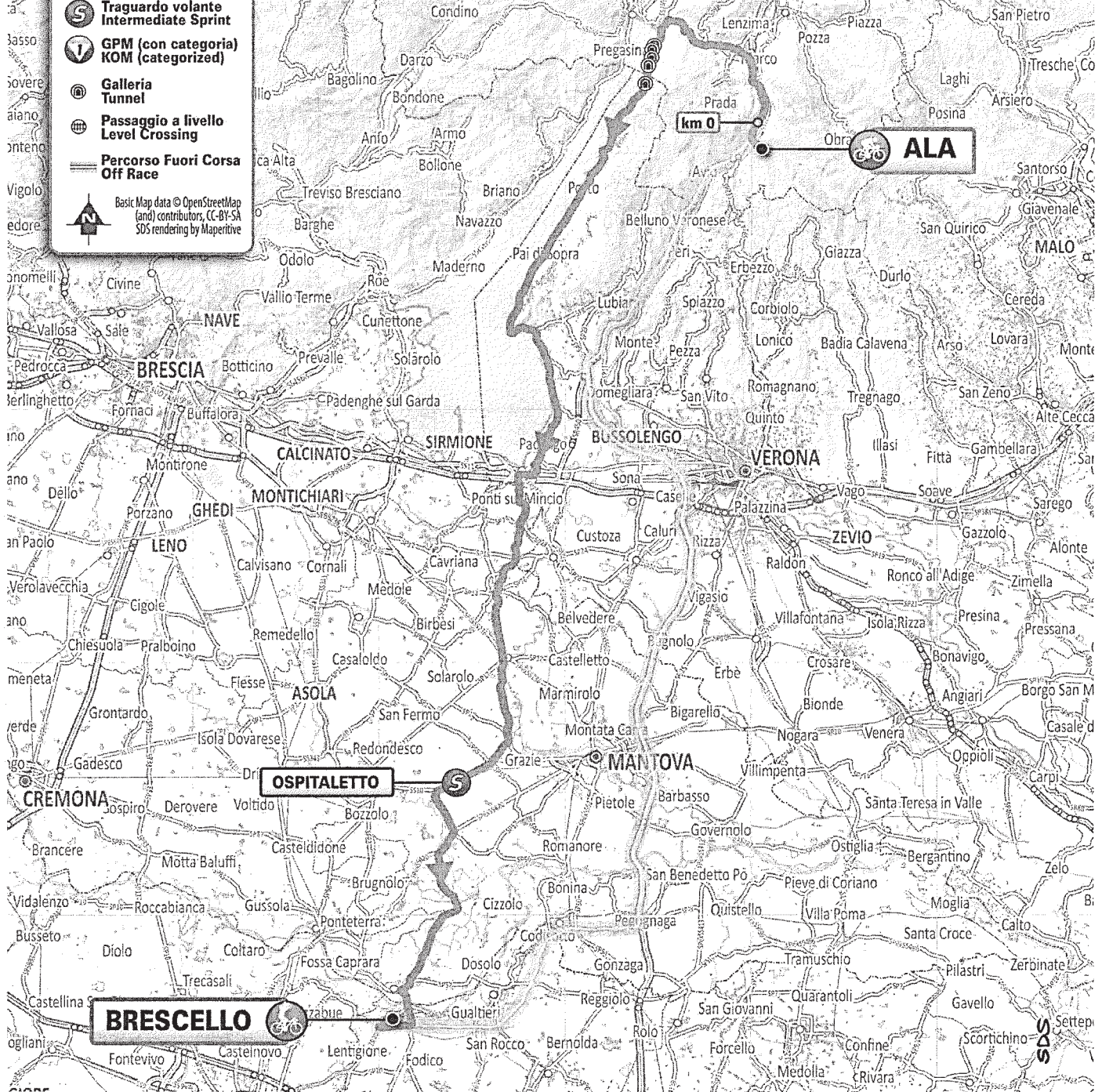
Il Dirigente del
SERVIZIO INFRASTRUTTURE VIARIE, GESTIONE STRADE,
MOBILITA' E TRASPORTI
Luchetti Barbara

PROVINCIA DI VERONA - p.vr - REGISTRO UFFICIALE - 0030096 - Ingresso via 17/05/2026 - 14.06

LEGENDA / KEY

-  **Traguardo volante Intermediate Sprint**
-  **GPM (con categoria) KOM (categorized)**
-  **Galleria Tunnel**
-  **Passaggio a livello Level Crossing**
-  **Percorso Fuori Corsa Off Race**

Basic Map data © OpenStreetMap (and) contributors, CC-BY-SA
SDS rendering by Maperitve





Tappa
06
cronotabella

ALA - BRESCELLO

km 160

giovedì 4 giugno 2026

D = 350 m

Quota			Distanze			ORA DI PASSAGGIO		
			par- ziali	per- corse	da per- correre	media km/ora		
						46	44	42
PROVINCIA DI TRENTO								
			>>>>>					
	160 ALA	↑ Start Village	3.9			13.50	13.50	13.50
	169 km 0	↑ km 0	0.0	0.0	160.0	14.00	14.00	14.00
	163 Chizzola	↑ sp.90	4.4	4.4	155.6	14.06	14.06	14.06
	202 Mori	↪ v.Marconi-ss.240	5.0	9.4	150.6	14.13	14.13	14.14
	230 Loppio	↑ ss.240	3.8	13.2	146.8	14.18	14.19	14.20
	215 Nago	↑ ss.240	5.0	18.2	141.8	14.24	14.25	14.26
	69 Torbole	↑ ss.249	2.0	20.2	139.8	14.27	14.28	14.29
	90 galleria	↑ 134m	1.7	21.9	138.1	14.29	14.30	14.32
	90 n.3 gallerie	↑ 137m, 20m, 120m	1.2	23.1	136.9	14.30	14.32	14.33
	91 galleria	↑ 106m	2.5	25.6	134.4	14.34	14.35	14.37
PROVINCIA DI VERONA								
	101 n.2 gallerie	↑ 20m, 280m	1.3	26.9	133.1	14.36	14.37	14.39
	68 Nave	↑ sr.249	2.2	29.1	130.9	14.38	14.40	14.42
	86 Malcesine	↑ sr.249	5.0	34.1	125.9	14.45	14.47	14.50
	67 Castelletto	↑ sr.249	10.4	44.5	115.5	14.58	15.01	15.04
	67 Torri del Benaco	↑ sr.249	10.1	54.6	105.4	15.11	15.14	15.18
	68 Garda	↑ sr.249	7.5	62.1	97.9	15.21	15.25	15.29
	69 Bardolino	↑ sr.249	3.5	65.6	94.4	15.26	15.30	15.34
	71 Lazise	↑ sr.249	4.7	70.3	89.7	15.33	15.37	15.41
	70 Rotatoria Variante sr.11	↪ sr.11	9.8	80.1	79.9	15.45	15.49	15.55
PROVINCIA DI MANTOVA								
	86 Monzambano	↑ sp.19	7.5	87.6	72.4	15.55	16.00	16.06
	102 Volta Mantovana	↑ v.Sofferino-sp.19	8.0	95.6	64.4	16.06	16.12	16.18
	36 Goito	↑ sp.23	8.3	103.9	56.1	16.16	16.23	16.30
	25 Rivalta sul Mincio	↑ sp.1	8.5	112.4	47.6	16.27	16.34	16.41
	25 Castellucchio	↪ ss.10	4.3	116.7	43.3	16.32	16.39	16.47
	27 Ospitaletto	↑ ss.10	3.5	120.2	39.8	16.37	16.44	16.52
	25 Bv. per San Michele in Bosco	↪ sp.78-sp.56	2.8	123.0	37.0	16.41	16.48	16.56
	21 Campitello	↪ sp.420	5.2	128.2	31.8	16.47	16.55	17.03
	20 Gazzuolo	↪ sp.59	3.0	131.2	28.8	16.51	16.59	17.07
	20 Bellaguarda	↑ sp.59	9.2	140.4	19.6	17.02	17.11	17.20
	25 Viadana	↪ ss.358	9.6	150.0	10.0	17.16	17.25	17.34
PROVINCIA DI REGGIO EMILIA								
	19 Ponte sul Fiume Po	↑ ss.358	1.7	151.7	8.3	17.18	17.27	17.37
	20 Uscita per sp.62var	↪ sp.62var	2.2	153.9	6.1	17.21	17.30	17.40
	23 Ins. sp.62R	↪ sp.62R	3.7	157.6	2.4	17.26	17.35	17.45
	25 BRESCELLO	↑ Piazza Matteotti	2.4	160.0	0.0	17.29	17.39	17.49

NOTE:

- Traguardo Volante:**
km 120.2 - Ospitaletto
- Gran Premio della Montagna:**
- Feed/Litter zone:** km 34.1 - 70.6 - 107.5 - 137.4
- Litter zone:** km 156.0
- Galleria/Tunnel:** km 21.9 - 23.1 - 25.6 - 26.9
- Passaggio a Livello/Level Crossing:** km



ALA - BRESCELLO

giovedì 4 giugno 2026

Tappa
06
cronotabella

Prov/com	Distanza	Località	DIR	via	km 160
TRENTO					
<i>Ala</i>					
		ALA	↑	Start Village	
			↑	via Betta	
			↔	via 4 Novembre	
			↔	ss.12	
			↗	viale Malfatti	
			↘	viale Sartori	
			↖	via Nuova	
			↗	via 27 Maggio	
			↔	Largo Vicentini	
			↖	via San Martino	
			↖	via Mercante	
			↑	rotatoria con ss.12 - via Enrico Fermi	
			↑	via Enrico Fermi	
			↑	sovrappasso A22	
			↑	ponte sull'Adige	
			↑	via Enrico Fermi	
			↔	sp.90	
			↑	sp.90	
			↑	sp.90	
		km 0	↑	km 0	
			↑	sp.90	
		Chizzola	↑	sp.90	
			↑	sp.90	
			↑	sp.90	
<i>Mori</i>					
			↑	sp.90	
			↑	sp.90	
			↑	sp.90	
			↑	sp.90	
			↑	sp.90	
			↑	sp.90	
		Mori	↔	ss.240	
			↑	ss.240	
			↑	ss.240	
			↑	ss.240	
		Loppio	↑	ss.240	
			↑	ss.240	
<i>Nago-Torbole</i>					
			↑	ss.240	
			↑	ss.240	
			↑	ss.240	
		Nago	↑	ss.240	
			↑	ss.240	
			↑	ss.240	
		galleria	↑	ss.240	
			↑	ss.240	
		Torbole	↑	ss.249	
			↑	ss.249	
			↑	ss.249	
		galleria	↑	ss.249	
			↑	ss.249	
		galleria	↑	ss.249	
			↑	ss.249	
		galleria	↑	ss.249	
			↑	ss.249	
		galleria	↑	ss.249	
			↑	ss.249	



ALA - BRESCELLO

giovedì 4 giugno 2026

Tappa
06
cronotabella

Prov/com	Distanza	Località	DIR	via	km 160
VERONA					
Malcesine					
		galleria	↑	ss.249	serie gallerie e paramassi (106 m) del Confine Provinciale
			↑	ss.249	
		Navene	↑	sr.249	via Gardesana Orientale
			↑	sr.249	
		Malcesine	↑	sr.249	rotatoria >> via Gardesana
			↑	sr.249	
			↑	sr.249	rotatoria
			↑	sr.249	
Brenzone sul Garda					
			↑	sr.249	
			↑	sr.249	loc. Assenza
			↑	sr.249	
		Castelletto	↑	sr.249	via Francesco Angeleri
			↑	sr.249	via Amerigo Vespucci
			↑	sr.249	via Dante Alighieri
Torri del Benaco					
			↑	sr.249	
			↑	sr.249	loc. Pai di Sotto e Pai di Sopra
			↑	sr.249	
		Torri del Benaco	↑	sr.249	via Gardesana
			↑	sr.249	
Garda					
			↑	sr.249	via San Carlo
			↑	sr.249	Corso Italia
			↑	sr.249	rotatoria
			↑	sr.249	Corso Italia
		Garda	↑	sr.249	rotatoria
			↑	sr.249	Corso Italia
			↑	sr.249	via Roma
			↑	sr.249	
Bardolino					
			↑	sr.249	
			↑	sr.249	serie di rotatorie
			↑	sr.249	
		Bardolino	↑	sr.249	n.2 rotatorie ravvicinate/consecutive
			↑	sr.249	
			↑	sr.249	via Guglielmo Marconi
			↑	sr.249	
			↑	sr.249	rotatoria, fine abitato loc. Cisano
			↑	sr.249	
Lazise					
			↑	sr.249	
			↑	sr.249	via della Pergolana
			↑	sr.249	via Gardesana
			↑	sr.249	
		Lazise	↑	sr.249	rotatoria
			↑	sr.249	
			↑	sr.249	rotatoria
			↑	sr.249	
			↑	sr.249	via Lazise, CanevaWorld / Movieland
			↑	sr.249	
			↑	sr.249	serie di rotatorie >> via Peschiera
			↑	sr.249	
Castelnuovo del Garda					
			↑	sr.249	via Ronchi
			↑	sr.249	rotatoria >> via Gardesana
			↑	sr.249	



ALA - BRESCELLO

Tappa
06
cronotabella

giovedì 4 giugno 2026

Prov/com	Distanza	Località	DIR	via	km 160
			↑	sr.249	rotatoria >> via Ca' Bianca
			↑	sr.249	
<i>Peschiera del Garda</i>					
			↑	sr.249	via Monte Baldo
			↩		direzione via Venezia (contromano)
			↩		via Venezia
			↑		sottopasso ferrovia
			↑		via Venezia
			↩		rotatoria >> via Tangenziale
			↑		serie di rotatorie >> via Tangenziale
		Rotatoria Variante sr.11	↑		rotatoria >> rampa accesso sr.11
			↑	sr.11	
			↑	sr.11	Ponte sul Mincio
			↑	sr.11	
			↩		ingresso verso sp.28 (contromano)
			↑	sp.28	via Mantova
			↑	sp.28	sovrappasso sr.11
			↑	sp.28	rotatoria
			↑	sp.28	via Mantova
			↑	sp.28	sovrappasso A4
			↑	sp.28	via Mantova
			↑	sp.28	rotatoria
			↑	sp.28	via Mantova
<i>MANTOVA</i>					
<i>Ponti sul Mincio</i>					
			↑	sp.19	
			↑	sp.19	via Circonvallazione
			↑	sp.19	
<i>Ponti sul Mincio / Monzambano</i>					
			↑	sp.19	sul confine comunale
<i>Monzambano</i>					
			↑	sp.19	
		Monzambano	↑	sp.19	
			↑	sp.19	
<i>Volta Mantovana</i>					
			↑	sp.19	rotatoria
			↑	sp.19	
			↑		strada dei Colli Nord
			↩	sp.18	rotatoria >> via San Martino
		Volta Mantovana	↑		via San Martino
			↗		via 1848
			↑		via Solferino
			↖		strada Volta-Acquanegra
			↩	sp.19	rotatoria >> via Borgo Stazione
			↑	sp.19	
			↗	sp.19	rotatoria >> strada dei Colli Sud
			↑	sp.19	strada dei Colli Sud
			↑	sp.19	rotatoria
			↑	sp.19	
<i>Goito</i>					
			↑	sp.19	
			↑	sp.236	immissione
		Goito	↑	sp.23	rotatoria
			↑	sp.23	
			↑	sp.23	rotatoria
			↑	sp.23	
<i>Rodigo</i>					
			↑	sp.23	
		Rivalta sul Mincio	↑	sp.1	



ALA - BRESCELLO

Tappa
06
cronotabella

giovedì 4 giugno 2026

Prov/com	Distanza	Località	DIR	via	km 160
			↑	sp.1	
			↗	sp.23	via Giuseppe di Vittorio
			↑	sp.23	
Castellucchio					
			↑	sp.23	
			↗		rotatoria >> via Accordi
			↑		via Accordi
		Castellucchio	↗	ss.10	via Roma
			↑	ss.10	via Roma
Marcaria					
		Ospitaletto	↑	ss.10	via Vittorio Veneto
			↑	ss.10	
		Bv. per San Michele in Bosco	↖	sp.56	
			↑	sp.56	
		Campitello	↗	sp.420	rotatoria >> strada ex ss.420 Sabbionetana
			↑	sp.420	
			↑	sp.420	Ponte su Oglio
Gazzuolo					
			↑	sp.420	Ponte su Oglio
			↑	sp.420	
		Gazzuolo	↖	sp.59	rotatoria
			↑	sp.59	
Commessaggio					
			↑	sp.59	
Viadana					
			↑	sp.59	
		Bellaguarda	↑	sp.59	via Leopardi
			↑	sp.59	
			↑	sp.59	serie di rotatorie
			↑	sp.59	
		Viadana	↖	ss.358	
			↑	ss.358	
			↑	ss.358	Ponte sul Po
REGGIO EMILIA					
Boretto					
			↑	ss.358	Ponte sul Po
			↑	sp.111	rotatoria
			↑	sp.111	
			↑	sp.111	passaggio sopra ferrovia
		Uscita per sp.62var	↗	sp.62var	
			↑	sp.62var	
			↗	sp.62var	passaggio sotto sp.111
			↑	sp.62var	
Brescello					
			↑	sp.62var	
			↑	sp.62var	passaggio sopra ferrovia
			↑	sp.62var	
			↖		rampa contromano
			↗		rampa contromano
		Ins. sp.62R	↗	sp.62R	strada della Cisa
			↑	sp.62R	
			↗		rotatoria >> via Aldo Moro
			↑		via Aldo Moro
			↖		via Martin Luther King
			↑		via Martin Luther King
			↗		viale della Repubblica
			↑		viale della Repubblica
			↖		via Fratelli Cervi
			↑		via Fratelli Cervi



ALA - BRESCELLO

Tappa
06
cronotabella

giovedì 4 giugno 2026

Prov/com	Distanza	Località	DIR	via	km 160
			↖	sp.1	via Brescello Cadelbosco
			↑	sp.1	
			↘		rotatoria >> via Venturini
			↑		via Venturini
			↘		via Nizzoli
			↑		via Nizzoli
		BRESCELLO	↑		Piazza Matteotti

PER CORSO ALTERNATIVA 6A



Da: Ciclismo RCS Sport Data: 15 Apr 2026 16:23:57 Oggetto: Richiesta di Autorizzazione alla corsa ciclistica Giro d'Italia Women 2026 A: urp@postacert.regione.emilia-romagna.it,segr.generale@pec.regione.veneto.it,regione.friuliveneziagiulia@certregione.fvg.it,presidenza@pec.regione.lombardia.it,protocollo@pec.regione.taa.it,presidenza@pec.regione.lombardia.it,gabinettopresidenza-giunta@cert.regione.piemonte.it CC:

dipps012.0500@pecps.interno.it,dcagutg@pec.interno.it,provra@cert.provincia.ra.it,prefettura.ravenna@interno.it,dipps167.00F0@pecps.poliziadistato.it,provfc@cert.provincia.fc.it,prefettura.forlic esena@interno.it,dipps133.00F0@pecps.poliziadistato.it,dipps210.0000@pecps.poliziadistato.it,protocollo.provincia.treviso@pecveneto.it,prefettura.treviso@interno.it,dipps188.00F0@pecps.poliziadistato.it,protocollo.cittametropolitana.ve@pecveneto.it,prefettura.venezia@interno.it,dipps192.00F0@pecps.poliziadistato.it,prov.pn@cert.provincia.pn.it,prefettura.pordenone@interno.it,dipps161.00f0@pecps.poliziadistato.it,dipps204.0000@pecps.poliziadistato.it,dipps208.0000@pecps.poliziadistato.it,provincia.udine@cert.provincia.udine.it,prefettura.udine@interno.it,dipps189.00f0@pecps.poliziadistato.it,provincia.belluno@pecveneto.it,prefettura.belluno@interno.it,dipps112.00f0@pecps.poliziadistato.it,dipps207.0000@pecps.poliziadistato.it,provinciadimantova@legalmail.it,prefettura.mantova@interno.it,dipps147.00f0@pecps.poliziadistato.it,presidente@pec.provincia.tn.it,prefettura.trento@interno.it,dipps183.00f0@pecps.poliziadistato.it,provincia.verona@cert.ip-veneto.net,prefettura.verona@interno.it,dipps194.00F0@pecps.poliziadistato.it,provinciadireggioemilia@cert.provincia.re.it,prefettura.prefre@pec.interno.it,provincia.pavia@pec.provincia.pv.it,prefettura.pavia@interno.it,dipps165.00f0@pecps.poliziadistato.it,provpc@cert.provincia.pc.it,prefettura.piacenza@interno.it,dipps156.00F0@pecps.poliziadistato.it,protocollo@postacert.provincia.parma.it,prefettura.parma@interno.it,dipps162.00f0@pecps.poliziadistato.it,dipps202.0000@pecps.poliziadistato.it,protocollo@cert.cittametropolitana.torino.it,prefettura.torino@interno.it,dipps184.00F0@pecps.poliziadistato.it,dipps201.0000@pecps.poliziadistato.it,protocollo@cert.cittametropolitana.torino.it,prefettura.torino@interno.it,dipps184.00F0@pecps.poliziadistato.it,protocollo@provincia.cuneo.legalmail.it,prefettura.cuneo@interno.it,dipps123.00f0@pecps.poliziadistato.it

Buongiorno, si invia in allegato l'autorizzazione ufficiale della corsa ciclistica internazionale a tappe per atlete elite, denominata “Giro d'Italia Women 2026”, con partenza il 30 maggio da Cesenatico. In attesa di un vostro gentile riscontro, porgiamo cordiali saluti. RCS Sport Spa - Ciclismo 0225844444

Certificato di Assicurazione

1. Denominazione ed indirizzo del destinatario:

A chi di competenza

2. Denominazione ed indirizzo dell'Assicurato:

RCS MEDIAGROUP S.p.A.
Via Rizzoli 8 - 20132 MILANO - MI

3. Assicurato Addizionale:

RCS SPORT S.p.A.

4. **La Chubb European Group SE** (nonché le eventuali altre Società elencate nel seguente riparto) sono gli Assicuratori in relazione alle coperture sottoprecisate, ciascuno nei limiti della propria quota quale coassicuratore, come indicata, e senza responsabilità solidale.

Società	Quota
Chubb European Group SE	45%
Zurich Insurance PLC	20%
XL Insurance Company SE	15%
Revo Insurance SPA	15%
QBE Insurance Limited	5%

5. Descrizione della polizza:

- a) Polizza n°: **ITCAIC39464**
- b) Coperture e massimali:
- ✓ **R.C.T.:** EUR 25.000.000,00 per sinistro
 - ✓ **R.C.O.:** EUR 25.000.000,00 per sinistro col limite di:
EUR 5.000.000,00 per ogni persona infortunata
 - ✓ **R.C. Prodotto:** EUR 25.000.000,00 per sinistro e per periodo Assicurativo
 - ✓ **Aggregato Annuo:** EUR 25.000.000,00
- c) Effetto e Scadenza di Polizza:
- Dal: Ore 24 del 31/12/2025
 - Al: Ore 24 del 31/12/2026
- d) Attività:
- ✓ Redazione, stampa, stoccaggio, distribuzione di quotidiani, periodici, libri e carta stampata in genere, promozione e organizzazione di eventi – nonché tutto quanto previsto dallo statuto societario, comprese tutte le attività e operazioni inerenti, accessorie e complementari di qualsiasi natura e con qualsiasi mezzo svolte, nessuna esclusa né eccettuata.

6. Il presente certificato non è una polizza di assicurazione, nè modifica o altera od estende le coperture prestate con la polizza sopracitata, le cui coperture assicurative restano regolate esclusivamente dalle Condizioni Generali e Particolari della polizza stessa, indipendentemente da eventuali precisazioni o condizioni sulla base delle quali il presente certificato è stato emesso.

Chubb European Group SE
Rappresentanza Generale per l'Italia
Il Legale Rappresentante

Orazio Rossi



Milano, 21 gennaio 2026 / lb









Tappa
06
cronotabella

ALA - BRESCELLO







km 159

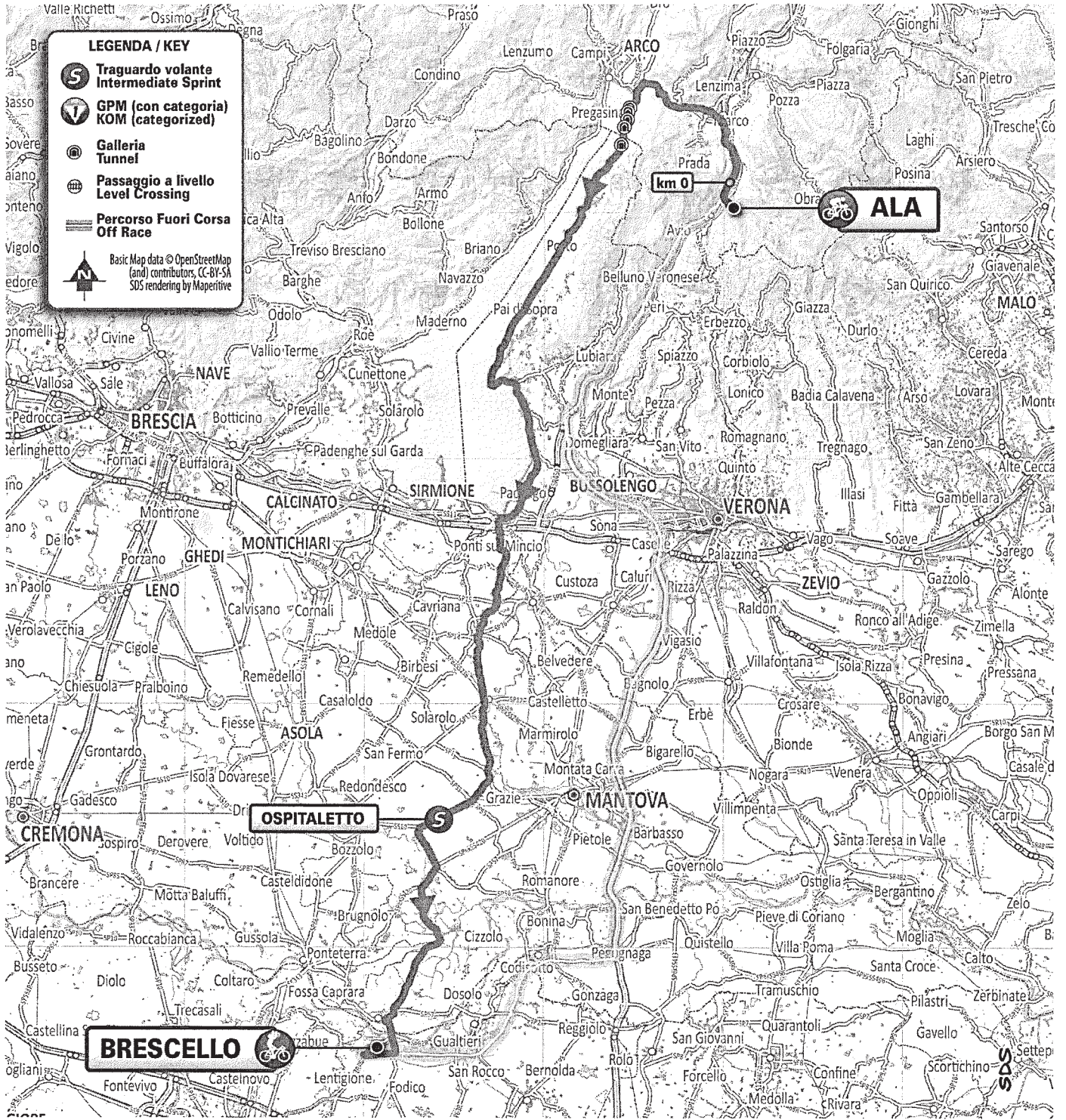
giovedì 4 giugno 2026

D = 350 m

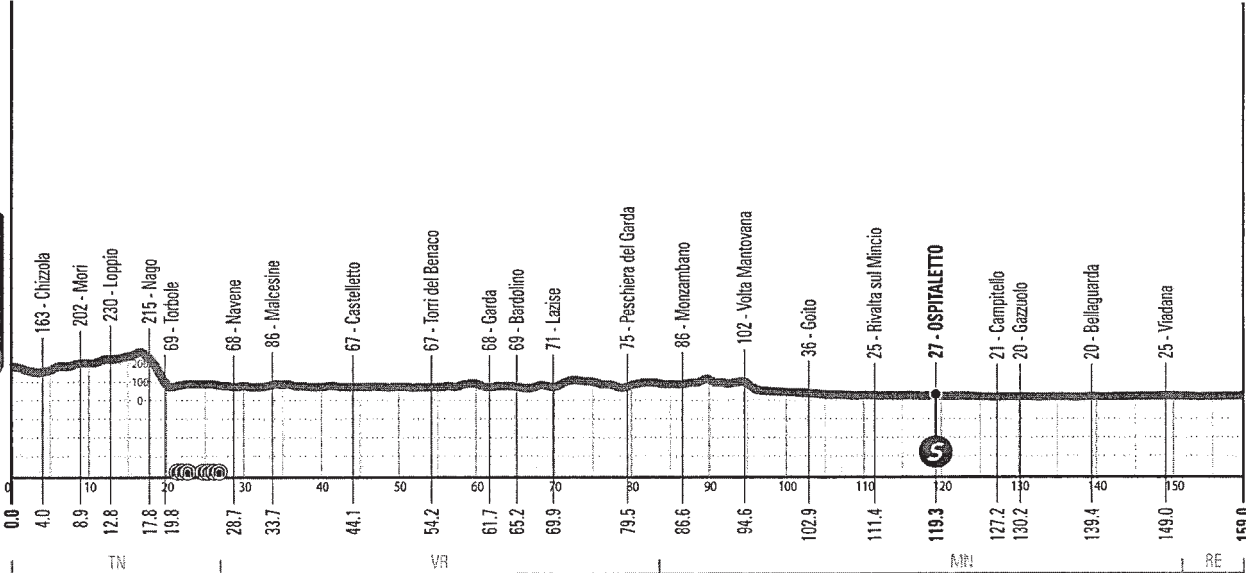
Quota			DISTANZE			ORA DI PASSAGGIO		
			par- ziali	per- corse	da per- correre	media km/ora		
						46	44	42
PROVINCIA DI TRENTO								
			>>>>>					
	160 ALA	↑ Start Village	3.9			13.50	13.50	13.50
	169 km 0	↑ km 0	0.0	0.0	159.0	14.00	14.00	14.00
	163 Chizzola	↑ sp.90	4.0	4.0	155.0	14.05	14.05	14.05
	202 Mori	↔ v.Marconi-ss.240	4.9	8.9	150.1	14.11	14.12	14.12
	230 Loppio	↑ ss.240	3.9	12.8	146.2	14.17	14.17	14.18
	215 Nago	↑ ss.240	5.0	17.8	141.2	14.23	14.24	14.25
	69 Torbole	↑ ss.249	2.0	19.8	139.2	14.25	14.26	14.28
	90 galleria	↑ 134m	1.7	21.5	137.5	14.28	14.29	14.30
	90 n.3 gallerie	↑ 137m, 20m, 120m	1.1	22.6	136.4	14.29	14.30	14.32
	91 galleria	↑ 106m	2.6	25.2	133.8	14.33	14.34	14.36
PROVINCIA DI VERONA								
	101 n.2 gallerie	↑ 20m, 280m	1.3	26.5	132.5	14.34	14.36	14.38
	68 Navene	↑ sr.249	2.2	28.7	130.3	14.37	14.39	14.41
	86 Malcesine	↑ sr.249	5.0	33.7	125.3	14.44	14.46	14.48
	67 Castelletto	↑ sr.249	10.4	44.1	114.9	14.57	14.59	15.02
	67 Torri del Benaco	↑ sr.249	10.1	54.2	104.8	15.09	15.12	15.16
	68 Garda	↑ sr.249	7.5	61.7	97.3	15.20	15.23	15.27
	69 Bardolino	↑ sr.249	3.5	65.2	93.8	15.24	15.28	15.32
	71 Lazise	↑ sr.249	4.7	69.9	89.1	15.31	15.35	15.40
	75 Peschiera del Garda	↔ v.Mantova-sp.28-sp.19	9.6	79.5	79.5	15.44	15.49	15.54
PROVINCIA DI MANTOVA								
	86 Monzambano	↑ sp.19	7.1	86.6	72.4	15.54	15.59	16.05
	102 Volta Mantovana	↑ v.Solferino-sp.19	8.0	94.6	64.4	16.05	16.11	16.17
	36 Goito	↑ sp.23	8.3	102.9	56.1	16.15	16.21	16.28
	25 Rivalta sul Mincio	↑ sp.1	8.5	111.4	47.6	16.26	16.32	16.39
	25 Castellucchio	↔ ss.10	4.3	115.7	43.3	16.31	16.38	16.45
	27 Ospitaletto	↑ ss.10	3.6	119.3	39.7	16.36	16.43	16.51
	25 Bv. per San Michele in Bosco	↔ sp.78-sp.56	2.7	122.0	37.0	16.39	16.46	16.54
	21 Campitello	↔ sp.420	5.2	127.2	31.8	16.46	16.53	17.01
	20 Gazzuolo	↔ sp.59	3.0	130.2	28.8	16.49	16.57	17.05
	20 Bellaguarda	↑ sp.59	9.2	139.4	19.6	17.01	17.09	17.18
	25 Viadana	↔ ss.358	9.6	149.0	10.0	17.14	17.23	17.32
PROVINCIA DI REGGIO EMILIA								
	19 Ponte sul Fiume Po	↑ ss.358	1.7	150.7	8.3	17.16	17.25	17.35
	20 Uscita per sp.62var	↔ sp.62var	2.2	152.9	6.1	17.19	17.28	17.38
	23 Ins. sp.62R	↔ sp.62R	3.7	156.6	2.4	17.24	17.33	17.43
	25 BRESCELLO	↑ Piazza Matteotti	2.4	159.0	0.0	17.27	17.37	17.47

NOTE:

-  **Traguardo Volante:**
km 119.3 - Ospitaletto
-  **Gran Premio della Montagna:**
-  **Feed/Litter zone:** km 0.0 - 0.0 - 0.0 - 0.0
-  **Litter zone:** km 0.0 - 0.0
-  **Galleria/Tunnel:** km 21.5 - 22.6 - 25.2 - 26.5
-  **Passaggio a Livello/Level Crossing:** km



169 - ALA



25 - BRESCELLO

SDS

Tappa
06
cronotabella

ALA - BRESCELLO

giovedì 4 giugno 2026

km 159

Prov/com	Distanza	Località	DIR	via
TRENTO				
<i>Ala</i>				
	ALA		↑	Start Village
			↑	via Betta
			↔	via 4 Novembre
			↔ ss.12	
			↔	viale Malfatti
			↗	viale Sartori
			↖	via Nuova
			↔	via 27 Maggio
			↔	Largo Vicentini
			↖	via San Martino
			↔	via Mercante
			↑	rotatoria con ss.12 - via Enrico Fermi
			↑	via Enrico Fermi
			↑	sovrappasso A22
			↑	ponte sull'Adige
			↑	via Enrico Fermi
			↔ sp.90	
			↑ sp.90	Pilcante
			↑ sp.90	
	km 0		↑	km 0
			↑ sp.90	Destra Adige
	Chizzola		↑ sp.90	
			↑ sp.90	
<i>Mori</i>				
			↑ sp.90	
			↑ sp.90	rotatoria
			↑ sp.90	
			↑ sp.90	passaggio sopra ss.240var
			↑ sp.90	
			↑ sp.90	rotatoria >> via Terranera
			↑ sp.90	
	Mori		↔ ss.240	via Guglielmo Marconi
			↑ ss.240	via del Garda
			↑ ss.240	serie di rotatorie
			↑ ss.240	
	Loppio		↑ ss.240	rotatoria
			↑ ss.240	
<i>Nago-Torbole</i>				
			↑ ss.240	
			↑ ss.240	rotatoria
			↑ ss.240	
	Nago		↑ ss.240	strada Rivana
			↑ ss.240	
			↑ ss.240	rotatoria
			↑ ss.240	
	galleria		↑ ss.240	
			↑ ss.240	
	Torbole		↑ ss.249	rotatoria >> via Guglielmo Marconi
			↑ ss.249	via Guglielmo Marconi
			↑ ss.249	Lungolago Conca d'Oro
	galleria		↑ ss.249	galleria (132 m) Salto della Capra
			↑ ss.249	
	galleria		↑ ss.249	galleria (137 m) Corno di Bo'
			↑ ss.249	
	galleria		↑ ss.249	galleria (20 m) Valmarsa
			↑ ss.249	
	galleria		↑ ss.249	galleria (120 m) Calcarolle
			↑ ss.249	

Tappa
06
cronotabella

ALA - BRESCELLO

giovedì 4 giugno 2026

Prov/com	Distanza	Località	DIR	via	km 159
VERONA					
<i>Malcesine</i>					
		galleria	↑	ss.249	serie gallerie e paramassi (106 m) del Confine Provinciale
			↑	ss.249	
		Navene	↑	sr.249	via Gardesana Orientale
			↑	sr.249	
		Malcesine	↑	sr.249	rotatoria >> via Gardesana
			↑	sr.249	
			↑	sr.249	rotatoria
			↑	sr.249	
<i>Brenzone sul Garda</i>					
			↑	sr.249	
			↑	sr.249	loc. Assenza
			↑	sr.249	
		Castelletto	↑	sr.249	via Francesco Angeleri
			↑	sr.249	via Amerigo Vespucci
			↑	sr.249	via Dante Alighieri
<i>Torri del Benaco</i>					
			↑	sr.249	
			↑	sr.249	loc. Pai di Sotto e Pai di Sopra
			↑	sr.249	
		Torri del Benaco	↑	sr.249	via Gardesana
			↑	sr.249	
<i>Garda</i>					
			↑	sr.249	via San Carlo
			↑	sr.249	Corso Italia
			↑	sr.249	rotatoria
			↑	sr.249	Corso Italia
		Garda	↑	sr.249	rotatoria
			↑	sr.249	Corso Italia
			↑	sr.249	via Roma
			↑	sr.249	
<i>Bardolino</i>					
			↑	sr.249	
			↑	sr.249	serie di rotatorie
			↑	sr.249	
		Bardolino	↑	sr.249	n.2 rotatorie ravvicinate/consecutive
			↑	sr.249	
			↑	sr.249	via Guglielmo Marconi
			↑	sr.249	
			↑	sr.249	rotatoria, fine abitato loc. Cisano
			↑	sr.249	
<i>Lazise</i>					
			↑	sr.249	
			↑	sr.249	via della Pergolana
			↑	sr.249	via Gardesana
			↑	sr.249	
		Lazise	↑	sr.249	rotatoria
			↑	sr.249	
			↑	sr.249	rotatoria
			↑	sr.249	
			↑	sr.249	via Lazise, CanevaWorld / Movieland
			↑	sr.249	
			↑	sr.249	serie di rotatorie >> via Peschiera
			↑	sr.249	
<i>Castelnuovo del Garda</i>					
			↑	sr.249	via Ronchi
			↑	sr.249	rotatoria >> via Gardesana
			↑	sr.249	

Tappa
06
cronotabella

ALA - BRESCELLO

giovedì 4 giugno 2026

km 159

Prov/com	Distanza	Località	DIR	via	
			↑	sp.236	immissione
			↑	sp.23	rotatoria
		Goito	↑	sp.23	
			↑	sp.23	rotatoria
			↑	sp.23	
Rodigo					
			↑	sp.23	
		Rivalta sul Mincio	↑	sp.1	
			↑	sp.1	
			↗	sp.23	via Giuseppe di Vittorio
			↑	sp.23	
Castellucchio					
			↑	sp.23	
			↗		rotatoria >> via Accordi
			↑		via Accordi
		Castellucchio	↗	ss.10	via Roma
			↑	ss.10	via Roma
Marcaria					
		Ospitaletto	↑	ss.10	via Vittorio Veneto
			↑	ss.10	
		Bv. per San Michele in Bosco	↖	sp.56	
			↑	sp.56	
		Campitello	↗	sp.420	rotatoria >> strada ex ss.420 Sabbionetana
			↑	sp.420	
			↑	sp.420	Ponte su Oglio
Gazzuolo					
			↑	sp.420	Ponte su Oglio
			↑	sp.420	
		Gazzuolo	↖	sp.59	rotatoria
			↑	sp.59	
Cammessaggio					
			↑	sp.59	
Viadana					
			↑	sp.59	
		Bellaguarda	↑	sp.59	via Leopardi
			↑	sp.59	
			↑	sp.59	serie di rotatorie
			↑	sp.59	
		Viadana	↖	ss.358	
			↑	ss.358	
			↑	ss.358	Ponte sul Po
REGGIO EMILIA					
Boretto					
			↑	ss.358	Ponte sul Po
			↑	sp.111	rotatoria
			↑	sp.111	
			↑	sp.111	passaggio sopra ferrovia
		Uscita per sp.62var	↗	sp.62var	
			↑	sp.62var	
			↗	sp.62var	passaggio sotto sp.111
			↑	sp.62var	
Brescia					
			↑	sp.62var	
			↑	sp.62var	passaggio sopra ferrovia
			↑	sp.62var	
			↖		rampa contromano
			↗		rampa contromano
		Ins. sp.62R	↗	sp.62R	strada della Cisa



Tappa
06
cronotabella

ALA - BRESCELLO

giovedì 4 giugno 2026

Prov/com	Distanza	Località	DIR	via	km 159
			↑	sp.62R	
			↗	rotatoria >> via Aldo Moro	
			↑	via Aldo Moro	
			↖	via Martin Luther King	
			↑	via Martin Luther King	
			↗	viale della Repubblica	
			↑	viale della Repubblica	
			↖	via Fratelli Cervi	
			↑	via Fratelli Cervi	
			↖	sp.1	
			↑	sp.1	
			↖	rotatoria >> via Venturini	
			↑	via Venturini	
			↖	via Nizzoli	
			↑	via Nizzoli	
			↑	Piazza Matteotti	
		BRESCELLO			